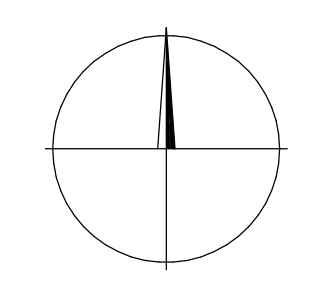


směr Prostějov

směr Nezamyslice

LEGENDA:

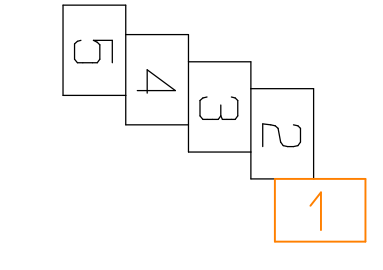
- Obvod stavby na hranici drážního pozemku
- Obvod stavby na hranici mimodrážního pozemku
- Obvod stavby na části mimodrážního pozemku
- Bod na hranici obvodu stavby
- hranice drážního pozemku – SZ, s.o.
předpokládaná změna průběhu vlastnické hranice



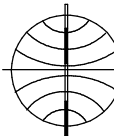
			ČÍSLO SOUPRAVY:
REVIZE Č.	DATUM	ZMĚNA	

SB projekt s.r.o.
Kasárenská 4063/4, 695 01 Hodonín

KLAD MAPOVÝCH LISTŮ



- SEZNAM PS, SO :
- PS 01 Kabelizace a vazby na SZZ
 - PS 02 Prejezdové zabezpečovací zařízení v km 76,881 (P7584)
 - SO 01 Isolované styky
 - SO 02 Elektrická přípojka PZZ
 - SO 03 Úprava zesilovacího vedení trakce

Katastrální území Bedihošť, Prostějov	Vyhotovil V. Vyskočil, P. Putna	Kontroloval Ing. Svatopluk Štokláška	 GEOMETRA zeměměřická kancelář s.r.o. KYJOV , Masarykovo nám. 63 tel. 518 611 666 ICO - 253 287 27	
Investor: Správa železnic, s.o., Dlážděná 1003/7, Nové Město, 11000 Praha 1	Objednavatel: SB Projekt s.r.o., Kasárenská 4063/4, 695 01 Hodonín 1			
Název zakázky : Výstavba PZS v km 76,881 (P7584) trati Nezamyslice - Olomouc				
Geodetický podklad				
Obvod stavby - přehledná situace	Část: 1.5 Příloha: 2.1	Zakázka č. 271/2020 Datum 4/2021 Souř.systém S-JTSK Výškový syst. Bpv Měřítko 1 :1000		